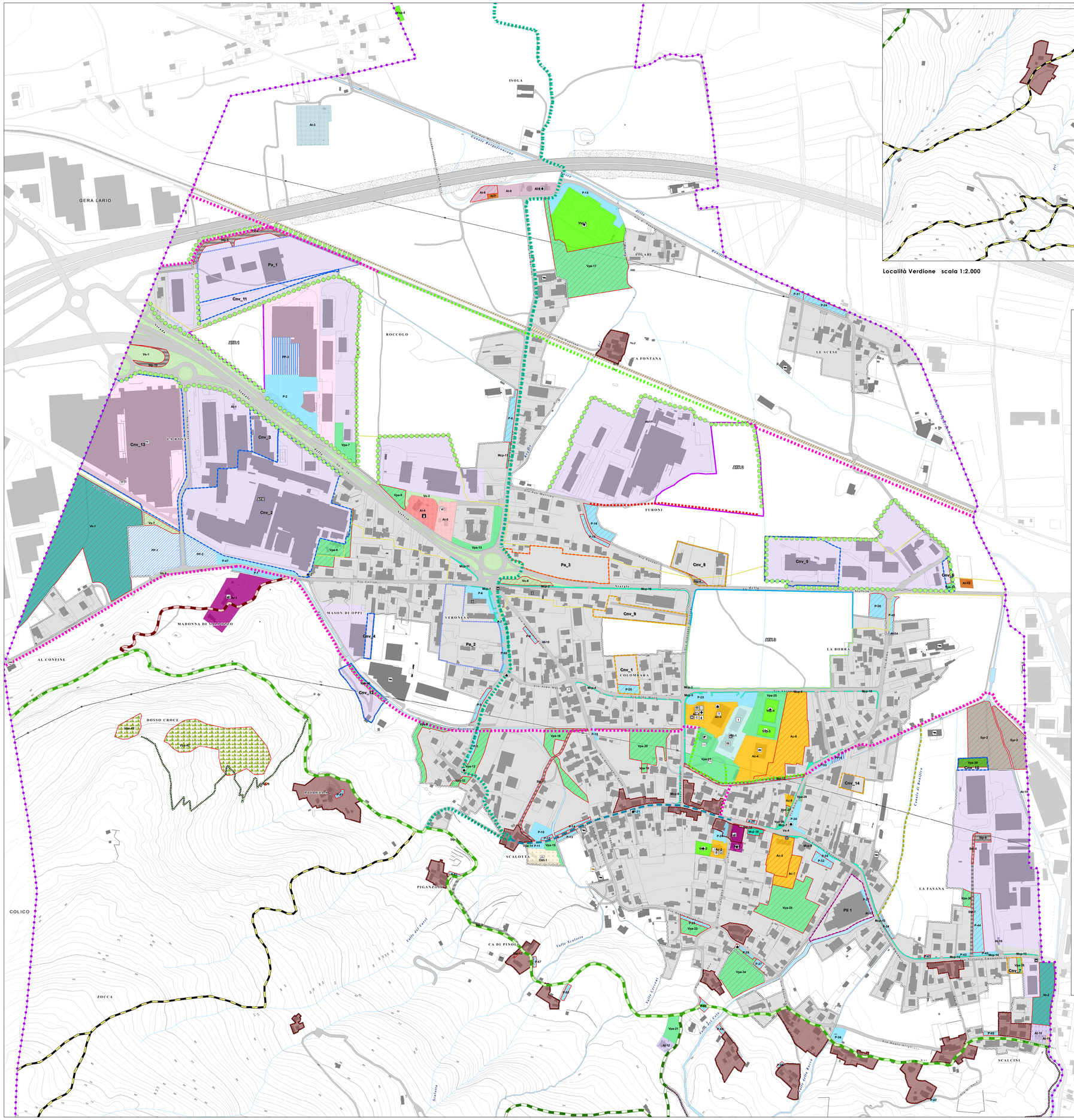

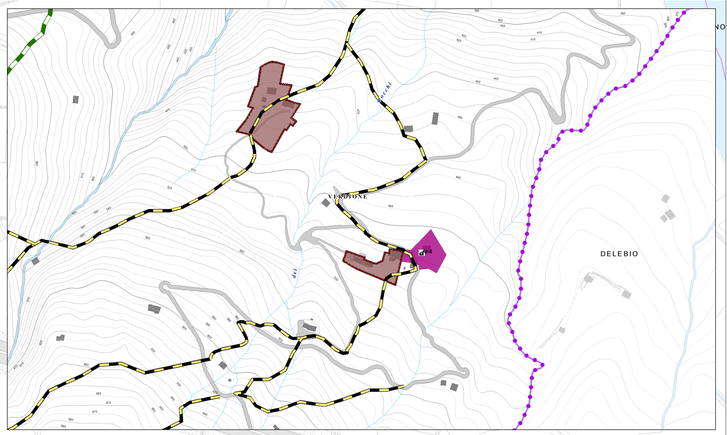

Località Verdione scala 1:2.000

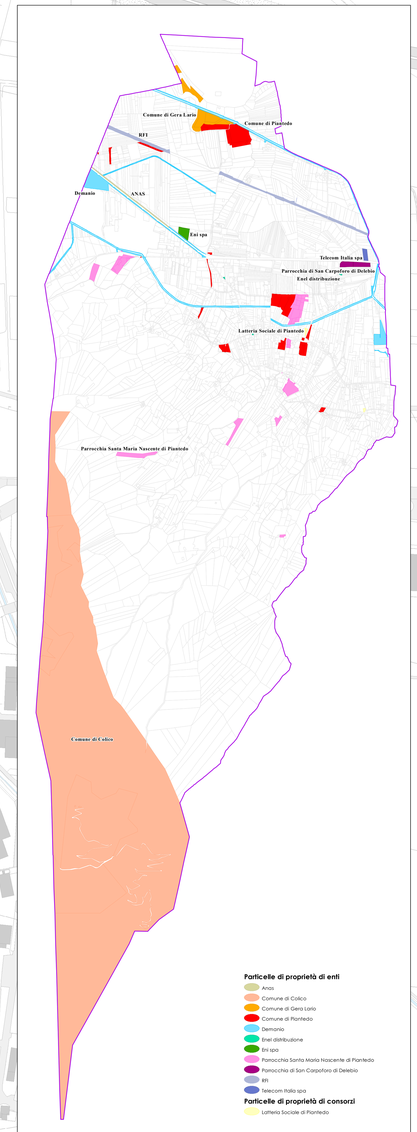

Stralcio Comune di Piantedo: Proprietà di enti e consorzi scala 1:10.000

L e g e n d a

- Ambiti di trasformazione produttivi
- Ambito di trasformazione Terziario - Servizi
- Progetto urbano di riqualificazione paesaggistica e funzionale dell'asse della ex SS 38
- Nuclei di antica formazione
- Perimetro del Tessuto Urbano Consolidato

Destinazioni d'uso prevalente nel Tessuto Urbano Consolidato

- Residenziale
- Produttiva
- Commerciale

Modalità di attuazione del Piano delle Regole

- Piani attuativi vigenti

Disciplina d'uso del territorio comunale

- Permesso di costruire convenzionato CNV a prevalente destinazione residenziale
- Piani Attuativi
- Programmi integrati di intervento
- Permesso di costruire convenzionato CNV a prevalente destinazione produttiva e commerciale

Mobilità lenta e viabilità

- Collegamento ciclopedonale tra Sentiero Valtellina e Sentiero del Viandante
- Percorsi ciclabili
- Zone a traffico limitato
- Percorsi ciclabili in previsione
- Strada di servizio manutenzione del fosso/ accesso ai fondi
- Adeguamenti stradali

Mitigazioni paesaggistiche

- Interventi di schermatura in previsione

Senteristica

- Sentiero Valtellina
- Sentiero del Viandante
- Sentiero di aroccamento alla Grande via delle Orobie
- Sentiero Madonna di Val Pozzo
- Sentiero accesso palestra naturale d'arrampicata
- Sentiero dei nuclei storici
- Rete senteristica ed escursionistica
- Antichi tracciati militari

CLASSIFICAZIONE DELLE AREE PER SERVIZI

Aree per attrezzature religiose

- Attrezzature religiose

Aree per attrezzature a parcheggio pubblico

- Parcheggi pubblici

Aree per attrezzature a parcheggio privato di uso pubblico

- Parcheggi privati convenzionati
- Parcheggi privati

Aree per attrezzature per servizi pubblici alla persona

- Scuole dell'obbligo
- Attrezzature collettive

Aree per attrezzature a verde attrezzato (gioco sport parco)

- Verde pubblico attrezzato
- Nucleo elementare di verde
- Aiuole e spartitraffico
- Attrezzature sportive

Attrezzature del sistema ambientale

- Verde di connessione ecologica
- Verde piantumato
- Palestra naturale d'arrampicata

Aree per attrezzature riservate alle infrastrutture stradali

- Mobilità su rotaia
- Interventi sulla mobilità veicolare

Mobilità lenta

- Mobilità ciclopedonale
- Marciapiedi

Aree per attrezzature relative agli impianti tecnologici

- Impianto metanodotto
- Impianti riservati alla telecomunicazione e radiotelevisione
- Impianti per la produzione di energia
- Impianti per la distribuzione di carburante GPL
- Impianti per la distribuzione di carburante
- Impianti approvvigionamento idrico
- Depositi di materiale ed impianti connessi allo smaltimento dei rifiuti

Aree per attrezzature relative a servizi attinenti le attività produttive

- Area di servizio di insediamenti produttivi e commerciali

Attrezzature cimiteriali

- Cimiteri

Stato di attuazione delle aree per servizi

- Previsione

Simbologie puntuali

- Strutture zootecniche esistenti
- Cimiteriale
- Ambulatorio
- Anagrafe
- Asilo nido
- Banca
- Biblioteca
- Campane rifiuti
- Campo calcio
- Campo pallacanestro
- Casa Parrocchiale
- Centro commerciale
- Chiesa
- Cimitero
- Depuratore
- Distributore carburante
- Farmacia
- Fermata autobus
- Fermata autobus straordinaria
- Gas auto
- Giochi
- Magazzino comunale
- Mensa scolastica
- Municipio
- Oratorio
- Palestra scuole
- Piazle
- Sala mostre
- Scuola elementare - primaria
- Scuola materna - infanzia
- Servoshifuta fiera
- Ufficio tecnico comunale
- Vigili urbani

Particelle di proprietà di enti

- Anas
- Comune di Colico
- Comune di Gera Lario
- Comune di Piantedo
- Demanio
- Enel distribuzione
- Eni spa
- Parrocchia Santa Maria Nascente di Piantedo
- Parrocchia di San Carpoforo di Delebio
- RFI
- Telecom Italia spa

Particelle di proprietà di consorzi

- Latteria Sociale di Piantedo

COMUNE DI PIANTEDO

PROVINCIA DI SONDRIO

2.1

Piano di Governo del Territorio

Variante n. 1 al Piano delle Regole e al Piano dei Servizi

PIANO DEI SERVIZI

ARGOMENTO TAVOLA:

ATTREZZATURE PUBBLICHE E DI INTERESSE GENERALE

S.01

QUADRO: UNICO

SCALA: 1:2.000

DATA: GIUGNO 2014

AGG.: FEBBRAIO 2021

SINDACO	ASSESSORE ALL'AMBIENTE F. M. SIMONCINI	SEGRETARIO COMUNALE	RESPONSABILE DEL SERVIZIO

APPROVAZIONE PRIMO PGT CON DELIBERAZIONE DI CONSIGLIO COMUNALE N° 9 DEL 27.06.2014

VARIANTE ADOTTATA CON DELIBERAZIONE DI CONSIGLIO COMUNALE N° _____ DEL _____

VARIANTE APPROVATA CON DELIBERAZIONE DI CONSIGLIO COMUNALE N° _____ DEL _____

STUDIO ASSOCIATO MASPES
architettura - ingegneria
urbanizzazione e ambiente
23100 SONDRIO - via Ambrosoli, 10 - tel. 0342 515 284
E-MAIL: STUDIO@STUDIOMASPES.IT - www.studiomaspes.it

GIAN ANDREA MASPES — ARCHITETTO

PIETRO MASPES — INGEGNERE

collaboratore: